



# ОБЩИНА КУБРАТ

## ЗАПОВЕД

№ 698

гр. Кубрат, 15. 09. 2022 г.

На основание чл. 44, ал. 2 от ЗМСМА и чл. 129, ал. 2 от ЗУТ, във връзка с чл. 124а, ал. 2 и ал. 5, чл. 124б, ал. 1 от ЗУТ, Заповед № 387 / 01.06.2022 г. от кмета на Община Кубрат, с Решение № 3 от Протокол № 03 / 07.09.2022 г. на Общински експертен съвет по устройство на територията и по заявление с вх. № УТСЕ-02-01-7 / 24.08.2022 г. от „Агро ДИ и Ко“ ЕООД

### ОДОБРЯВАМ:

1. Проект за Подробен устройствен план (ПУП) – План за застрояване (ПЗ) за ПИ с идентификатор 72337.454.23 по КК на с. Тертер е съобразен с изискванията за устройствена зона за „Производствени и складови дейности“ в Предимно производствена зона (Пп), съответстваща на зоната по Общия устройствен план на Община Кубрат при следните показатели: Плътност на застрояване – 60 %; Кинт – 2,5; Озеленяване – 30 %;


2. План схема към ПУП за ел. захранване на ПИ с идентификатор 72337.454.23, по КК на с. Тертер, Община Кубрат.

3. План схема към ПУП за водопровод за захранване на ПИ с идентификатор 72337.454.23, по КК на с. Тертер, Община Кубрат.

Заповедта да се съобщи на заинтересованите лица по реда на АПК и одобрения ПУП да се публикува на интернет страницата на Община Кубрат съгласно чл. 129, ал. 5 от ЗУТ.

Заповедта като индивидуален административен акт подлежи на обжалване по реда на чл. 215, ал. 1 и ал. 4 от ЗУТ в 14 – дневен срок от съобщаването ѝ чрез Община Кубрат пред Административен съд – Разград.

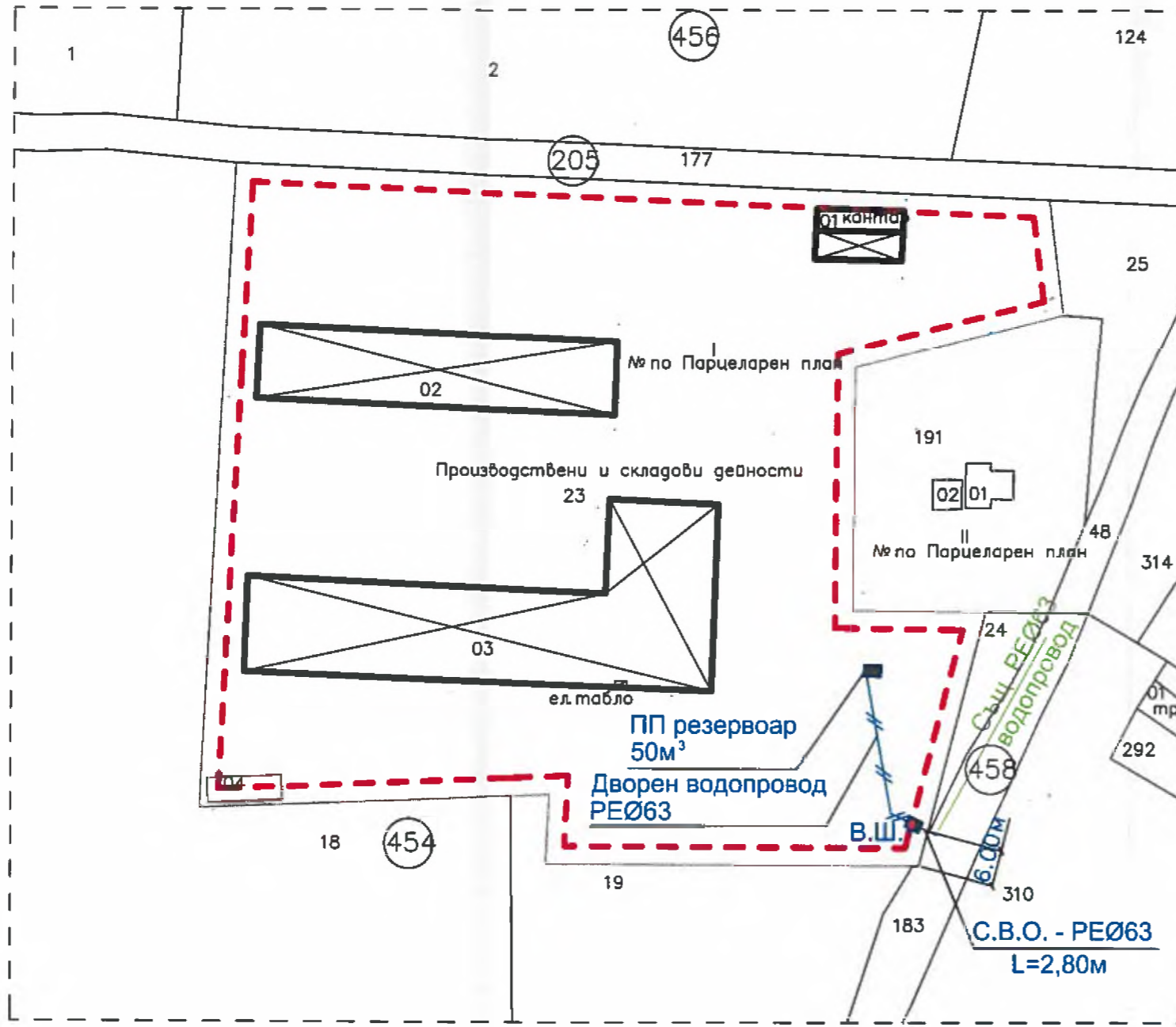
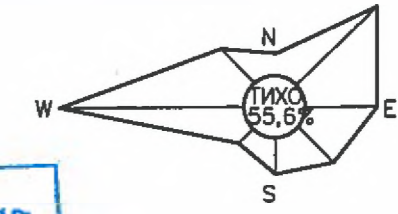
Заличена информация на основание  
**АЛКИН НЕБИ** чл. 5 от Регламент ЕС 2016/679  
Кмет на Община Кубрат



Влиза в сила на 21.10.2022г.



ПОДРОБЕН УСТРОЙСТВЕН ПЛАН – ПЛАН ЗА ЗАСТРОЯВАНЕ  
 НА ПИ № 72337.454.23 по КК на с.Тертер, общ.Кубрат, обл.Разград



"Водоснабдяване - Духов" ЕООД  
 Разград  
 СЪГЛАСУВАЛ:  
 Дата: 29.06.2022г. Гр.Разград  
 Подпис: [Signature]

СЕКЦИОННА КАРТА  
 Регистр. № 00030  
 Секция: ИС  
 Част: [Blank]  
 [Stamp]

ЛЕГЕНДА:

- Уличен PEØ63 водопровод
- С.В.О. - PEØ63 - новопредвидено L=2,80м
- - - Дворен водопровод - PEØ63
- Водомерна шахта
- ПП резервоар - 50м³

Одобрявам:  
 от Заместител № 898/15.09.2022г.  
 Анжия Недя - кмет на Община  
 Кубрат

План схема за водопровод - С.В.О. М - 1:1000

ОБЕКТ:	ПОДРОБЕН УСТРОЙСТВЕН ПЛАН - ПЛАН СХЕМА ВОДОПРОВОД (С.В.О.) ЗА ЗАХРАНВАНЕ НА ПИ № 72337.454.23 по КК на с.Тертер, общ.Кубрат, обл.Разград	
ВЪЗЛОЖИТЕЛ:	"АГРО ДИ И КО" ЕООД Димитър Костадинов -управител	ФАЗА: ОП ЧАСТ: Водопровод ЛИСТ 1
ЧЕРТЕЖ:	План схема за водопровод - С.В.О.	М - 1:1000
ПРОЕКТАНТ:	инж. Г. Бахнева	06.2022г.

456

124

205

177

Стълб №17.1

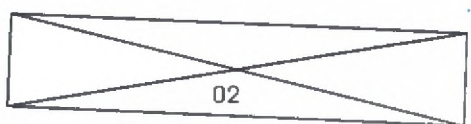
ТЕЛО-1М

Пилон Н=6,0м



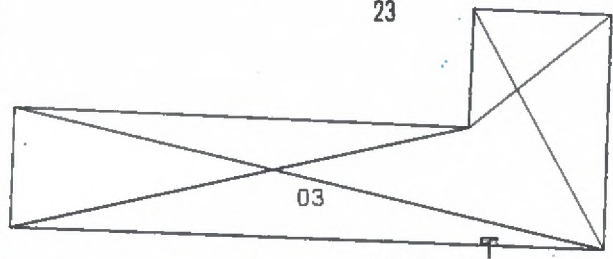
25

72337.454.23

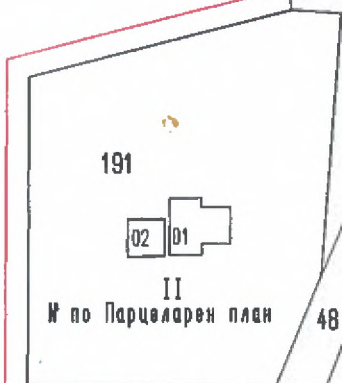


I  
№ по Парцеларен план

Производствени и складови дейности  
23



ел. табло



Ул. Яне Сандански

314



18

454

19



Одобравам:  
свс Заповед № 698/15.09.2022 г.  
Алкиш Неби - кмет на Община  
Кубрат

24

458

310

183

КАМАРА НА ИНЖЕНЕРИТЕ И АРХИТЕКТИ, ЛИЧНО ПРОЕКТИРАНЕ  
ПЪЛНА ПРОЕКТАНТСКА ПРАВОСОБНОСТ

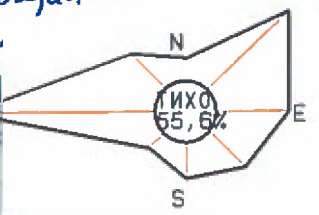
Регистрационен № 04587

Секция: ЕАСТ

инж. РАДКА ПЕТРОВА СТАНЕНОВА

Подпис

ВАЖИ С ВАШО ИЛИ УДОСТОВЕРЕНИЕ ЗА ПИСАНО ДАТУМА



ОБЕКТ: ПУП-ПЛАН СХЕМА ЗА ЕЛ. ЗАХРАНВАНЕ НА ДИ № 72337.454.23 по КК на с. Тертер, общ. Кубрат, обл. Разград			
Възложител:	"АГРО ДИ И КО" ЕООД Димитър Костадинов - управител	Форма: ОП	Част: ЕЛ
Проектант:	инж. Р. Станенова	М 1: 1000	05.2022